


P.U.G.
PLAN URBANISTIC GENERAL
COMUNA REBRISOARA
LOCALITATEA: GERSA II
UNITATI TERRORIALE DE REFERINTA,
ECHIPAREA TEHNICO-EDILITARA

LEGENDA

- LIMITA TERITORIULUI ADMINISTRATIV
- LIMITA INTRAVILAN PROPUIS
- LIMITA UNITATILOR TERRORIALE DE REFERINTA
- 4 NUMARUL UNITATII TERRORIALE DE REFERINTA

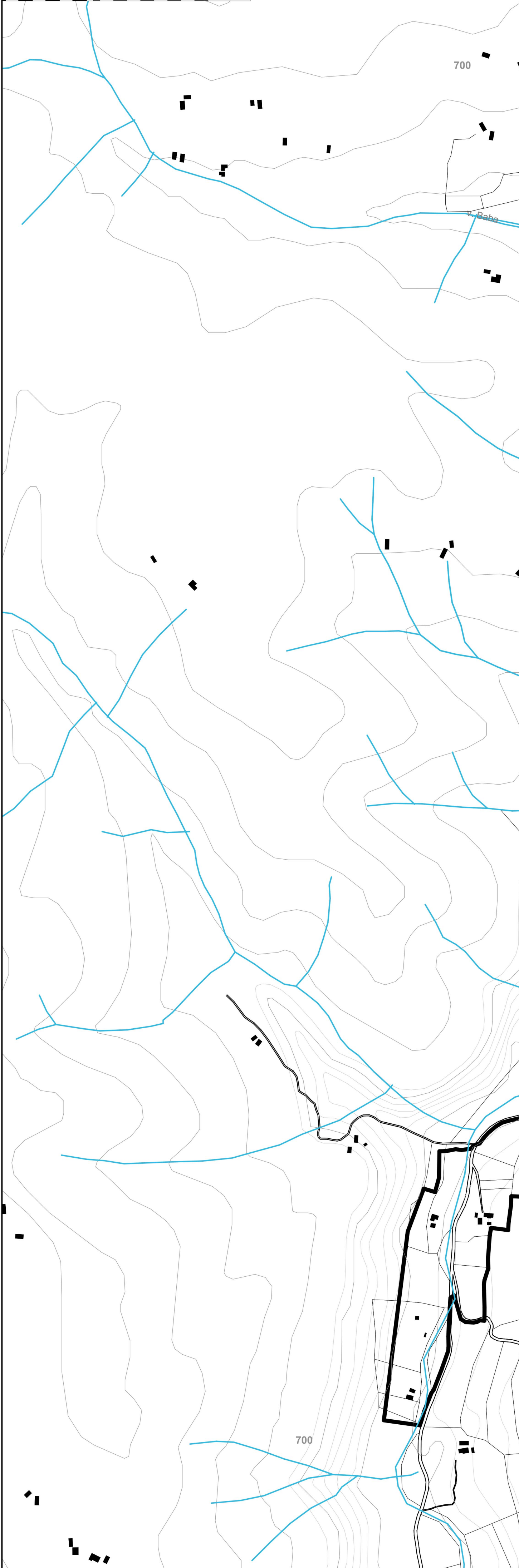

INDICI DE CONTROL PENTRU INTREAGA LOCALITATE

P.O.T. max.	30%
C.U.T. max.	0,6



BILANT TERITORIAL LOCALITATEA GERSA II

ZONE FUNCTIONALE	EXISTENT		PROPUIS	
	HA	%	HA	%
LOCUINTE SI FUNCTIUNI COMPLEMENTARE	104,38	90,76	12,56	22,43
UNITATI INDUSTRIALE SI DEPOZITE	-	-	-	-
UNITATI AGRO - ZOOTEHNICE	-	-	-	-
INSTITUTI SI SERVICII DE INTERES PUBLIC	-	-	17,96	32,06
CAI DE COMUNICATIE SI TRANSPORT, din care:	-	-	-	-
- RUTIER	4,04	3,51	0,95	1,70
- FEROVIIAR	-	-	-	-
SPATII VERZI, SPORT, AGREMENT, PROTECTIE	0,58	0,51	18,54	33,10
CONSTRUCTII TEHNICO-EDILITARE	-	-	-	-
GOSPODARIE COMUNALA, CIMITIRE	-	-	-	-
DESTINATIE SPECIALA (CFR)	-	-	-	-
TERENURI LIBERE	-	-	-	-
APIE	6,00	5,22	6,00	10,71
PADURI	-	-	-	-
TERENURI NEPRODUCTIVE	-	-	-	-
TOTAL INTRAVILAN	115,00	100,00	56,01	100,00



Rebrisoara	Poderei	Gersa I	Gersa II
------------	---------	---------	----------

LUCA MICHU SRL Piata Unirii 7 - 0263216120 Bistrita, Romania	beneficiar: COMUNA REBRISOARA jud. Bistrita-Nasaud, loc. Rebrisoara, nr.718	Proiect nr. 2/16
Specificatie: suf.proiect: proiectat: proiectat:	Numere: suf.proiect: proiectat: proiectat:	Semnatura: Scaara: Data: Data:
	obiectiv: Reactualizare Plan Urbanistic General pentru Comuna Rebrisoara	Faza P.U.G.
	UNITATI TERRORIALE DE REFERINTA, ECHIPAREA TEHNICO-EDILITARA LOCALITATEA GERSA II - 1	Planşa nr. U. 17