

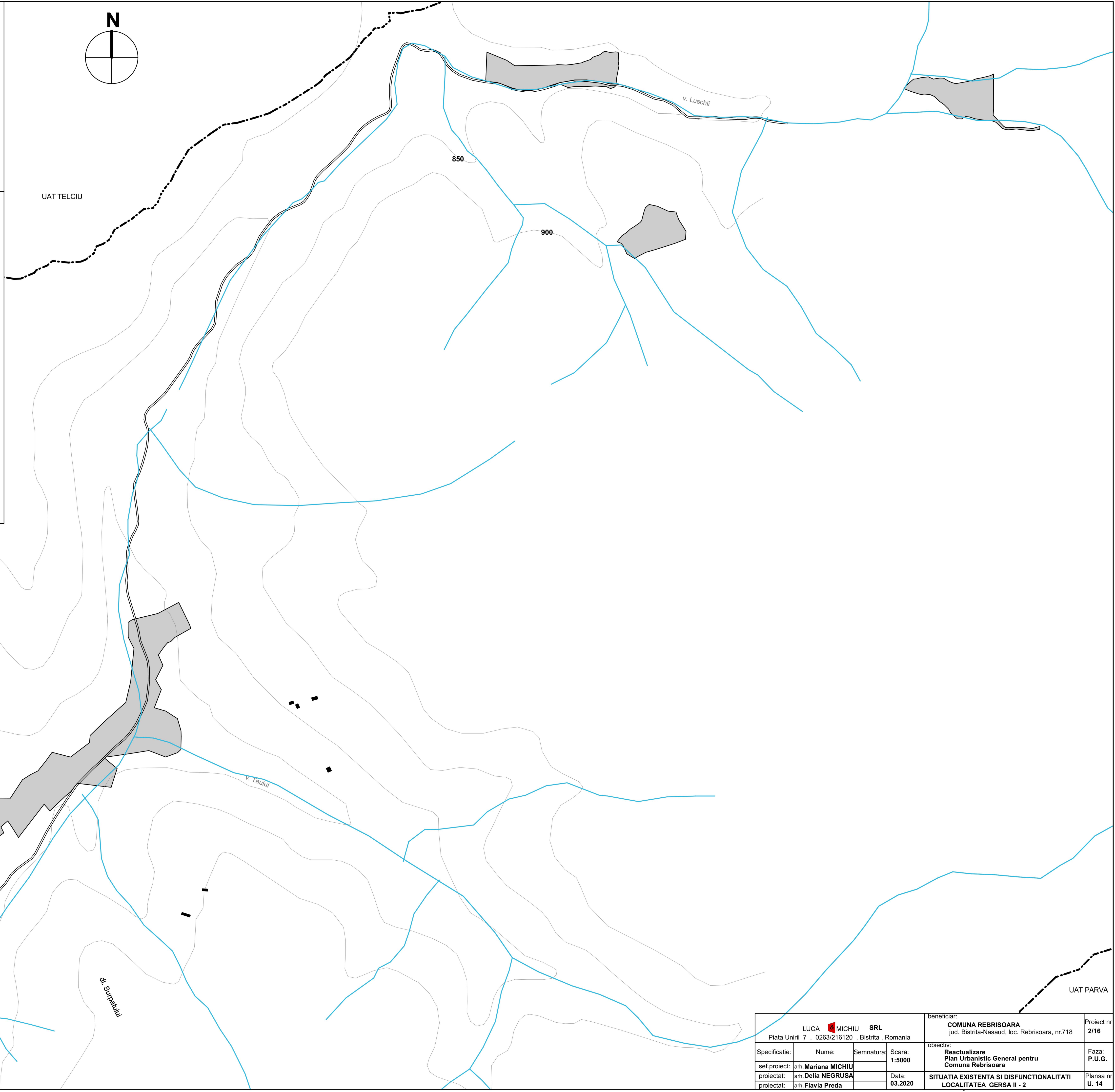
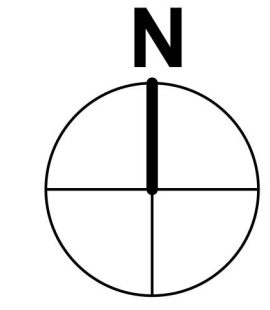
# P.U.G.

## PLAN URBANISTIC GENERAL

### COMUNA REBRISOARA

#### LOCALITATEA: GERSA II

#### SITUATIA EXISTENTA, DISFUNCTIONALITATI SI PRIORITATI



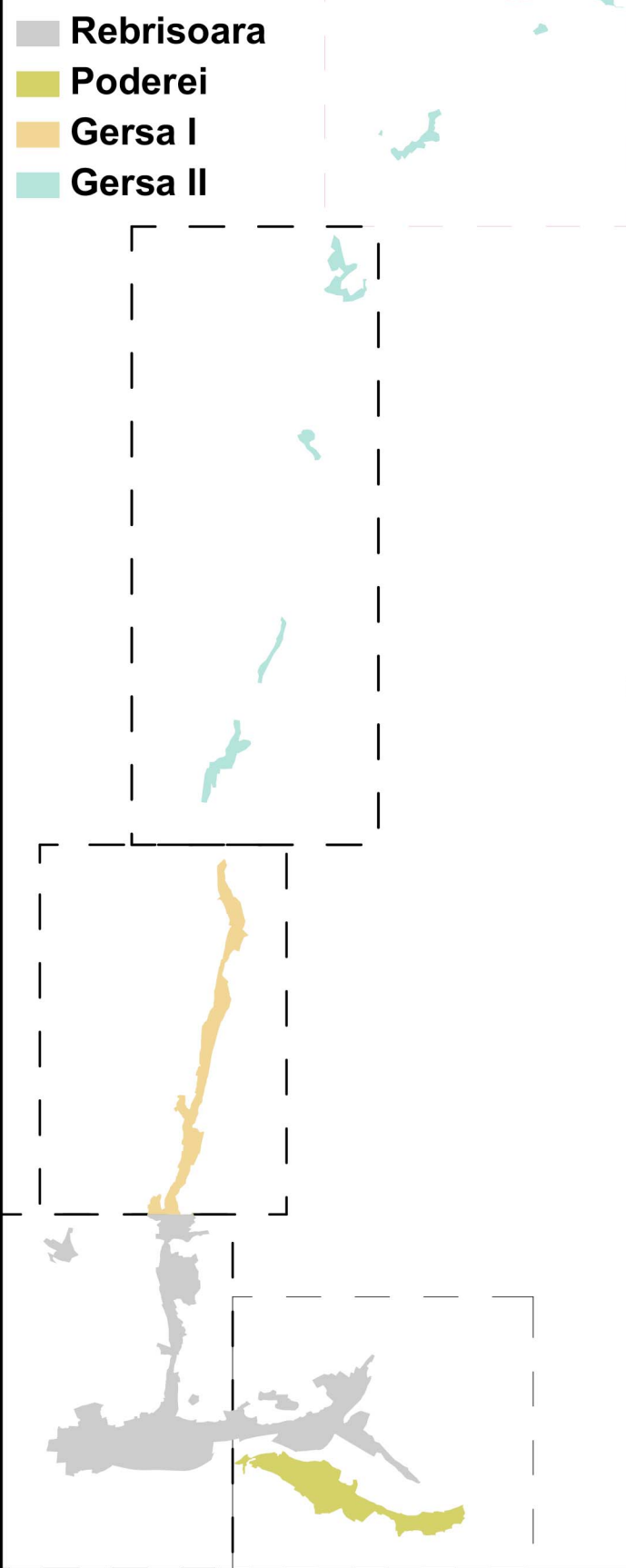
**LEGENDA**

**LIMITE:**

- LIMITA INTRAVILANULUI
- - - - - LIMITA TERITORIULUI ADMINISTRATIV
- o o o o o LIMITA ZONEI CENTRALE

**ZONIFICARE FUNCTIONALA**

- ZONA PENTRU LOCUINTE REGIM MIC-MEDIU DE INALTIME (L)
- ZONA INSTITUTII PUBLICE SERVICII (I/S)
- ZONA DE UNITATI INDUSTRIALE / AGRICOLE (I/A)
- SPATII PLANTATE, AGREMENT, SPORT (P)
- ZONA GOSPODARIE COMUNALA, CIMITIRE (Gc)
- ZONA PROPU SA PENTRU INTRODUCERE IN INTRAVILAN
- ZONA PROPU SA PENTRU SCOATERE DIN INTRAVILAN
- APE



LUCA MICHIU SRL Piata Unirii 7 · 0263/216120 · Bistrita · Romania				beneficiar: <b>COMUNA REBRISOARA</b> jud. Bistrita-Nasaud, loc. Rebrisoara, nr.718		Proiect nr <b>2/16</b>
Specificatie:	Nume:	Semnatura:	Scara:	obiectiv: Reactualizare Plan Urbanistic General pentru Comuna Rebrisoara		Faza: <b>P.U.G.</b>
sef.proiect:	arh. Mariana MICHIU		1:5000			
proiectat:	arh. Delia NEGRUSA		Data:	SITUATIA EXISTENTA SI DISFUNCTIONALITATI LOCALITATEA GERSA II - 2		Plansa nr <b>U. 14</b>
proiectat:	arh. Flavia Preda		03.2020			