

P.U.G.

PLAN URBANISTIC GENERAL




COMUNA REBRISOARA

LOCALITATEA: REBRISOARA

UNITATI TERRITORIALE DE REFERINTA,

ECHIPAREA TEHNICO-EDILITARA

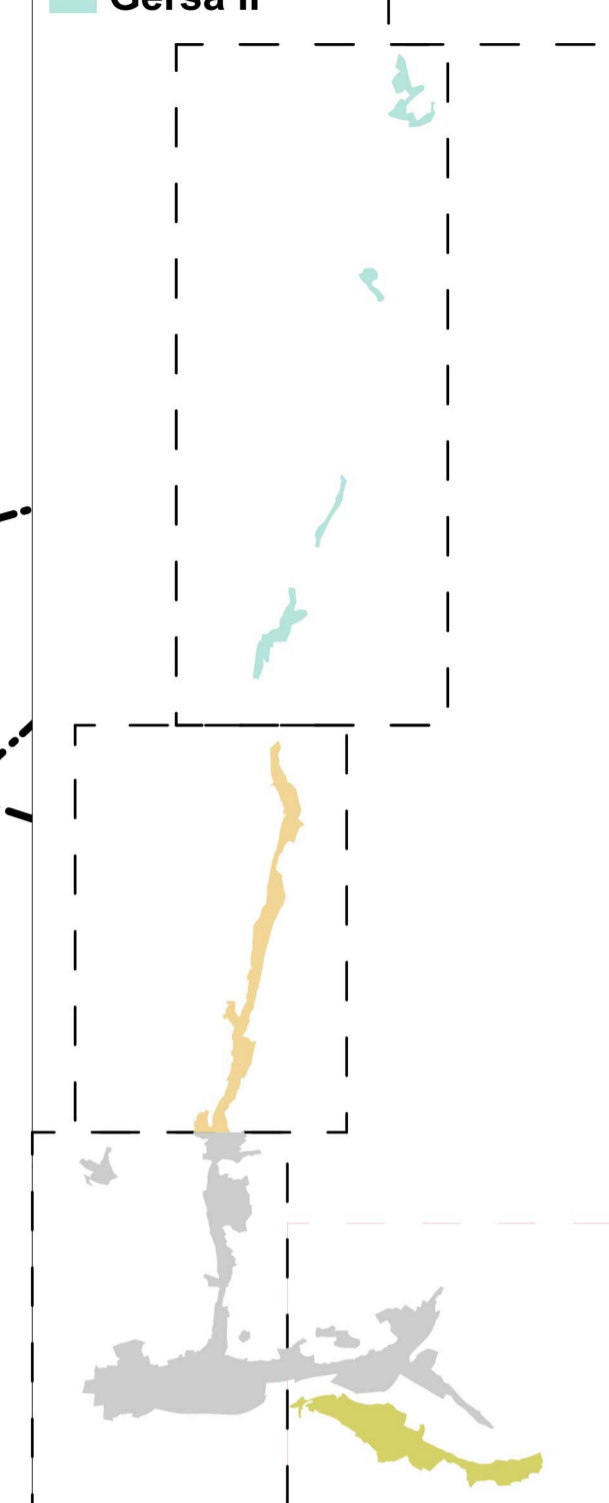
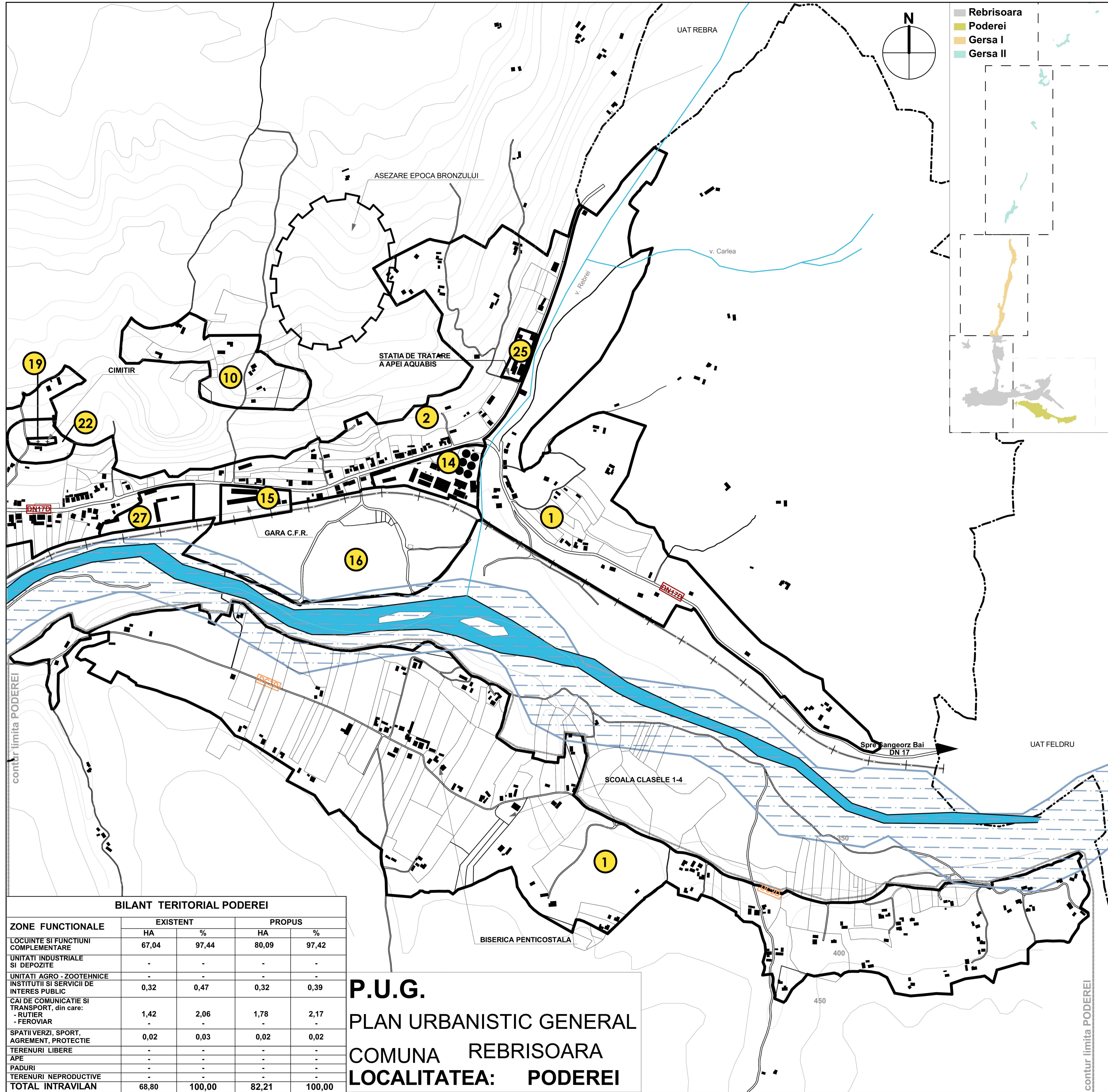
LEGENDA

-  LIMITA TERITORIULUI ADMINISTRATIV
-  LIMITA INTRAVILAN PROPUȘ
-  LIMITA UNITATILOR TERRITORIALE DE REFERINTA

-  NUMARUL UNITATII TERRITORIALE DE REFERINTA

INDICI DE CONTROL PENTRU INTREAGA LOCALITATE

P.O.T. max.	30%
C.U.T. max.	0,6



BILANT TERRITORIAL PODEREI

ZONE FUNCTIONALE	EXISTENT		PROPUȘ	
	HA	%	HA	%
LOCUINTE SI FUNCTIUNI COMPLEMENTARE	67,04	97,44	80,09	97,42
UNITATI INDUSTRIALE SI DEPOZITE	-	-	-	-
UNITATI AGRO - ZOOTEHNICE	-	-	-	-
INSTITUTII SI SERVICII DE INTERES PUBLIC	0,32	0,47	0,32	0,39
CAI DE COMUNICATIE SI TRANSPORT, din care: - RUTIER - FERVIAR	1,42	2,06	1,78	2,17
SPATII VERZI, SPORT, AGREMENT, PROTECTIE	0,02	0,03	0,02	0,02
TERENURI LIBERE	-	-	-	-
APE	-	-	-	-
PADURI	-	-	-	-
TERENURI NEPRODUCTIVE	-	-	-	-
TOTAL INTRAVILAN	68,80	100,00	82,21	100,00

P.U.G.

PLAN URBANISTIC GENERAL

COMUNA REBRISOARA

LOCALITATEA: PODEREI

birou asociat de arhitectura LUCA MICHIU SRL Piata Unirii 7 . 0263/216120 . Bistrita . Romania				beneficiar: COMUNA REBRISOARA jud. Bistrita-Nasaud, loc. Rebrisoara, nr.718		Proiect nr. 2/16	
Specificatie:	Nume:	Semnatura:	Scara:	obiectiv: Reactualizare Plan Urbanistic General pentru Comuna Rebrisoara		Faza: P.U.G.	
sef.proiect:	arh.Mariana MICHIU		1:5000				
proiectat:	arh.Delia NEGRUSA		Data:	UNITATI TERRITORIALE DE REFERINTA, ECHIPAREA TEHNICO-EDILITARA LOCALITATEA REBRISOARA SI PODEREI		Plansa nr. U. 05	
proiectat:	arh.Flavia PREDA		03.2020				